ROAD BOOK

APONTAMENTOS / NOTES

SERRAS DE FAFE 2018

S.O.S. 918 281 056

GERAL

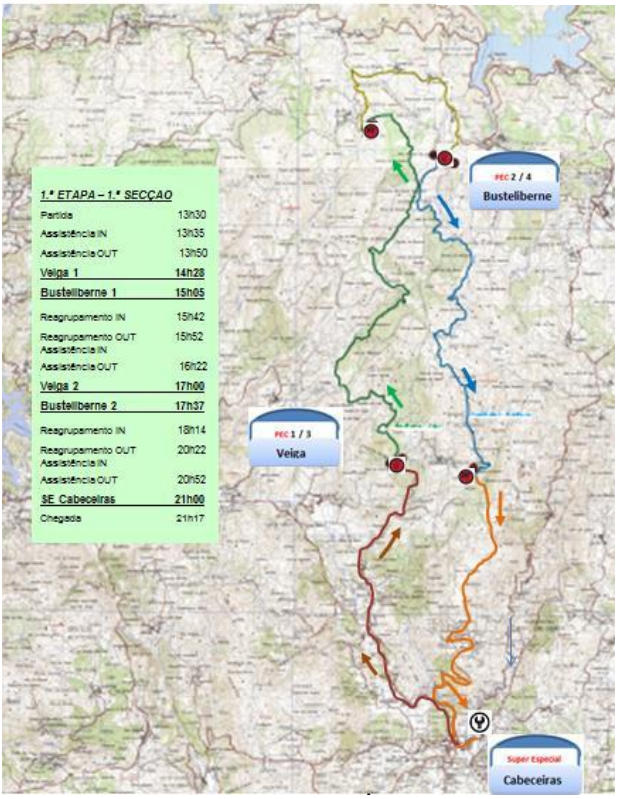

Percurso Prova Especial VEIGA

Percurso Prova Especial BUSTELIBERNE

Percursos de Ligação

FPAK Associado FPAK
COMPANHIA UNIÃO DE CRÉDITO POPULAR OURIVESARIA - PENHORES www.CUCP.pt
ACOR
CABECEIRAS DE BASTO

APONTAMENTOS / NOTES

SERRAS DE FAFE 2018

S.O.S. 918 281 056

IMPORTANTE

Os **Pronto-Socorros** que se encontram no início das Provas de Classificação, estão exclusivamente ao serviço da Organização e só **servem para desobstruir o itinerário da Prova.**

Qualquer outo serviço será única e exclusivamente da responsabilidade de quem o solicitar.

A Comissão Organizadora

APONTAMENTOS / NOTES

SERRAS DE FAFE 2018

S.O.S. 918 281 056

ROAD BOOK

1ª Secção

APONTAMENTOS / NOTES

SERRAS DE FAFE 2018

S.O.S. 918 281 056

Cabeceiras de Basto 2018	CH 1A CABECEIRAS DE BASTO PARQUE DA CIDADE	CH 1B CAMPO SECO PARQUE DE ASSISTÊNCIA "A" . IN	DISTÂNCIA: DISTANCE: 1,43 km TEMPO: TIME: 5 min MÉDIA AVERAGE: 17,16 km/h	PÁG. 1

DISTÂNCIA / DISTANCE TOTAL	DISTÂNCIA / DISTANCE PARCIAL	DIRECÇÃO / DIRECTION	INFORMAÇÃO / INFORMATION	DISTANC. REGRESS.	
		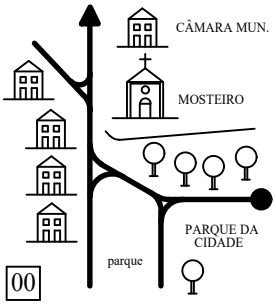	PARQUE DA CIDADE Jardim do Mosteiro Rua 25 de Abril / Praça da Republica		ETAPA 1 . SECÇÃO 1
0,00	0,00	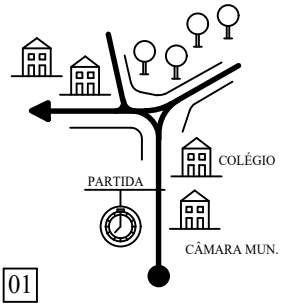	PRAÇA DA REPÚBLICA 1A 41º 30' 820 N 07º 59' 622 W	1,43	
0,20	0,20	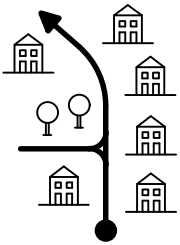	PRAÇA DA REPÚBLICA 41º 30' 877 N 07º 59' 730 W RUA DR. JERÓNIMO PACHECO	1,23	
0,35	0,15	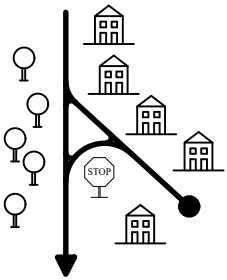	RUA DR. JERÓNIMO PACHECO STOP ARCO BAÚLHE VALDEZ 41º 30' 867 N 07º 59' 819 W RUA DR. AGOSTINHO MOUTINHO	1,08	
	(0,52)		S.O.S. 918 281 056		

Cabeceiras de Basto 2018	CH 1A CABECEIRAS DE BASTO PARQUE DA CIDADE	CH 1B CAMPO SECO PARQUE DE ASSISTÊNCIA "A" . IN	DISTÂNCIA: DISTANCE: 1,43 km TEMPO: TIME: 5 min MÉDIA AVERAGE: 17,16 km/h	PÁG. 2

DISTÂNCIA / DISTANCE TOTAL	DISTÂNCIA / DISTANCE PARCIAL	DIRECÇÃO / DIRECTION	INFORMAÇÃO / INFORMATION	DISTANC. REGRESS.
0,87	0,52	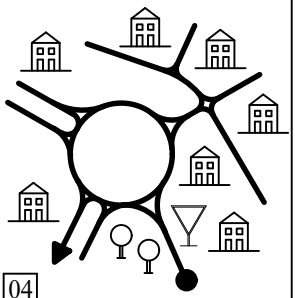	RUA DR. AGOSTINHO MOUTINHO 41º 30' 684 N 07º 59' 571 W AV. FRANCISCO SÁ CARNEIRO	0,56
1,31	0,44	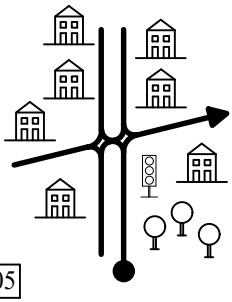	AV. FRANCISCO SÁ CARNEIRO CORREIOS → BOMBEIROS → 41º 30' 871 N 07º 59' 501 W RUA GEN. HUMBERTO DELGADO	0,12
1,43	0,12	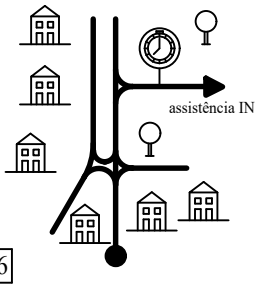	RUA GEN. HUMBERTO DELGADO 1B 41º 30' 891 N 07º 59' 457 W CAMPO SECO	0,00

ETAPA 1 . SECÇÃO 1

S.O.S. 918 281 056

PARQUE DE ASSISTÊNCIA "A"

15 m

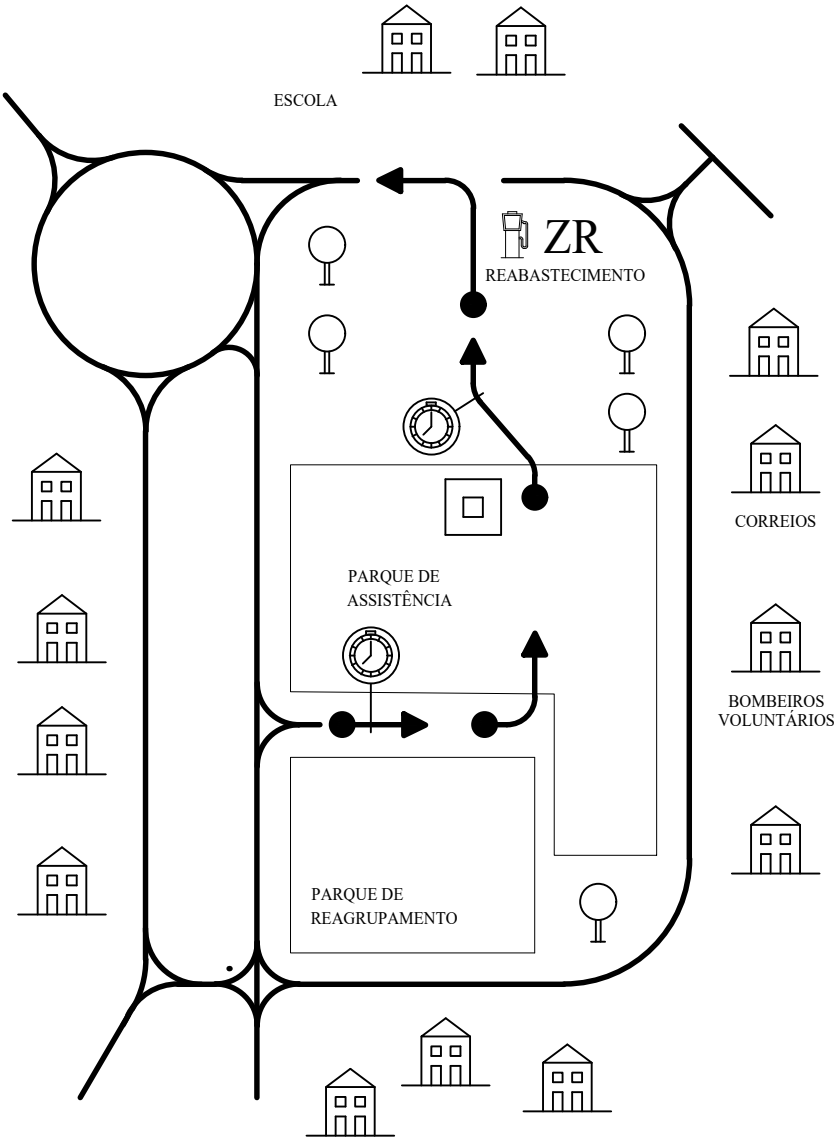

Cabeceiras de Basto 2018	CH 1C CAMPO SECO PARQUE DE ASSISTÊNCIA "A" . OUT	CH 1D E.M. para VEIGA PEC 1 . VEIGA 1 . 15,54 kms	DISTÂNCIA: DISTANCE: 14,80 km TEMPO: TIME: 35 min MÉDIA AVERAGE: 25,37 km/h	PÁG. 4

DISTÂNCIA / DISTANCE TOTAL	DISTÂNCIA / DISTANCE PARCIAL	DIRECÇÃO / DIRECTION	INFORMAÇÃO / INFORMATION	DISTANC. REGRESS.
0,00	0,00	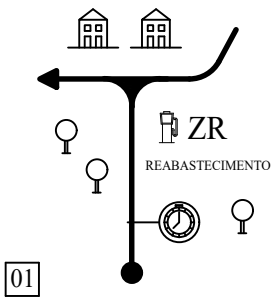	CAMPO SECO 1C 41º 30' 891 N 07º 59' 457 W LARGO BARJONA DE FREITAS	14,80
0,12	0,12	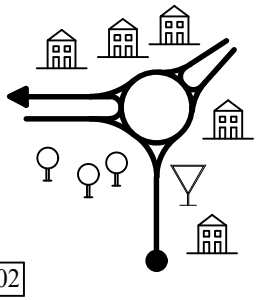	LARGO BARJONA DE FREITAS 41º 30' 885 N 07º 59' 352 W	14,68
0,31	0,19		LARGO BARJONA DE FREITAS CORREIOS BOMBEIROS 41º 30' 898 N 07º 59' 432 W RUA ANTUNES BASTO	14,49
0,39	0,08	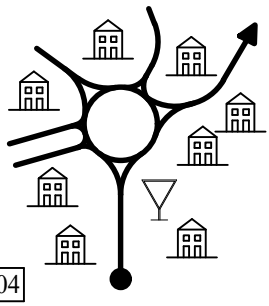	RUA ANTUNES BASTO 41º 30' 914 N 07º 59' 473 W E.N. 205 - km 102,4	14,41
	(8,94)		S.O.S. 918 281 056	

ETAPA 1 . SECÇÃO 1

Cabeceiras de Basto 2018	CH 1C CAMPO SECO PARQUE DE ASSISTÊNCIA "A" . OUT	CH 1D E.M. para VEIGA PEC 1 . VEIGA 1 . 15,54 kms	DISTÂNCIA: DISTANCE: 14,80 km TEMPO: TIME: 35 min MÉDIA AVERAGE: 25,37 km/h	PÁG. 5

DISTÂNCIA / DISTANCE TOTAL	DISTÂNCIA / DISTANCE PARCIAL	DIRECÇÃO / DIRECTION	INFORMAÇÃO / INFORMATION	DISTANC. REGRESS.
9,33	8,94	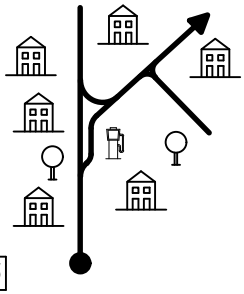 05	E.N. 205 - km 93,3 CASA DA LÃ 41º 30' 022 N 07º 59' 464 W E.M. 526	5,47
11,08	1,75	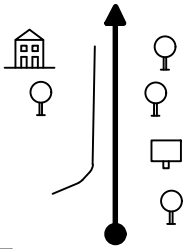 06	E.M. 526 VILA BOA 41º 30' 760 N 07º 59' 948 W	3,72
11,70	0,62	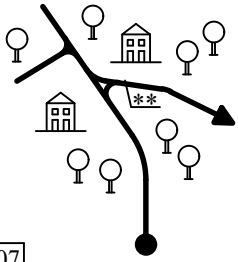 07	E.M. 526 !! ** PARA PARALELO C.S.PAR. BUCOS → VEIGA → 41º 35' 054 N 08º 02' 079 W E.M.	3,10
11,84	0,14	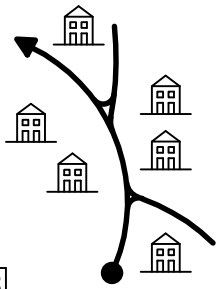 08	E.M. !! 41º 35' 033 N 08º 02' 015 W	2,96
	(0,06)		S.O.S. 918 281 056	

ETAPA 1 . SECÇÃO 1

Cabeceiras de Basto 2018	CH 1C CAMPO SECO PARQUE DE ASSISTÊNCIA "A" . OUT	CH 1D E.M. para VEIGA PEC 1 . VEIGA 1 . 15,54 kms	DISTÂNCIA: DISTANCE: 14,80 km TEMPO: TIME: 35 min MÉDIA AVERAGE: 25,37 km/h	PÁG. 6

DISTÂNCIA / DISTANCE TOTAL	DISTÂNCIA / DISTANCE PARCIAL	DIRECÇÃO / DIRECTION	INFORMAÇÃO / INFORMATION	DISTANC. REGRESS.
11,90	0,06	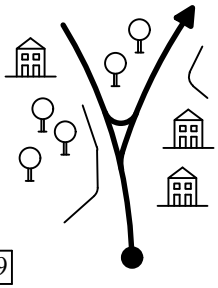 09	E.M. 41º 35' 023 N 08º 01' 969 W	2,90
11,98	0,08	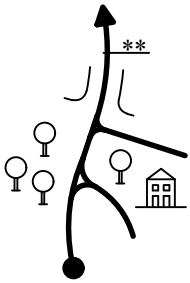 10	E.M. !! LOMBA ** PARA ASFALTO 41º 35' 016 N 08º 02' 920 W	2,82
12,07	0,09	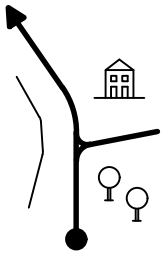 11	E.M. 526 41º 34' 999 N 08º 01' 851 W	2,73
14,80	2,73	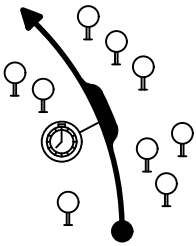 12	E.M. 1D 41º 34' 906 N 08º 00' 750 W	0,00
	(0,16)		S.O.S. 918 281 056	

ETAPA 1 . SECÇÃO 1

VEIGA – PEC 1 e 3

SEGURANÇA

Horário:

14:28 / 17:00

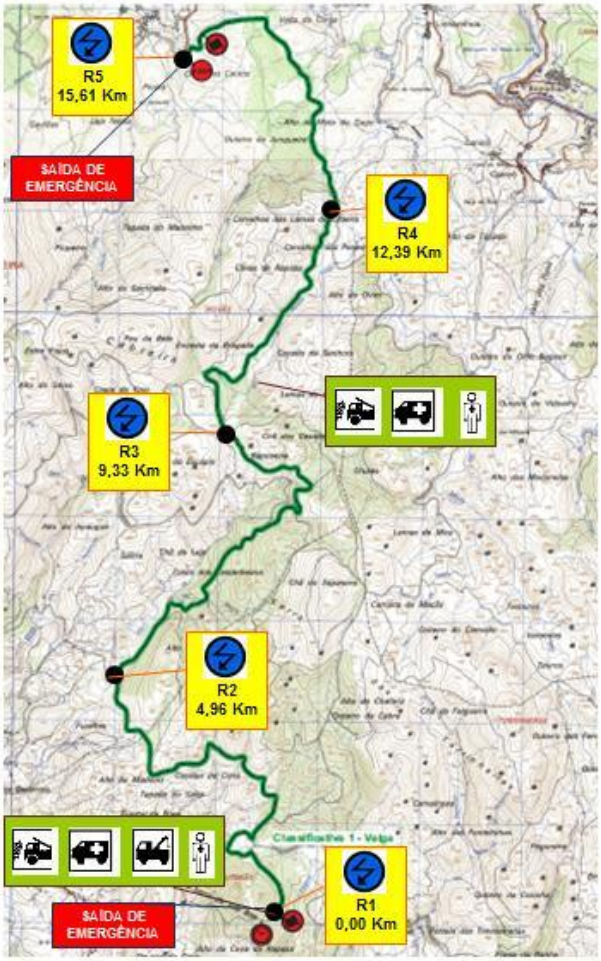

FPAK
Associado FPAK
COMPANHIA UNIÃO DE CRÉDITO POPULAR
OURIVESARIA - PENHORES
www.CUCP.pt
ACOR
CABECEIRAS DE BASTO

APONTAMENTOS / NOTES

SERRAS DE FAFE 2018

S.O.S. 918 281 056

CH 1D ⟶ CH 1E

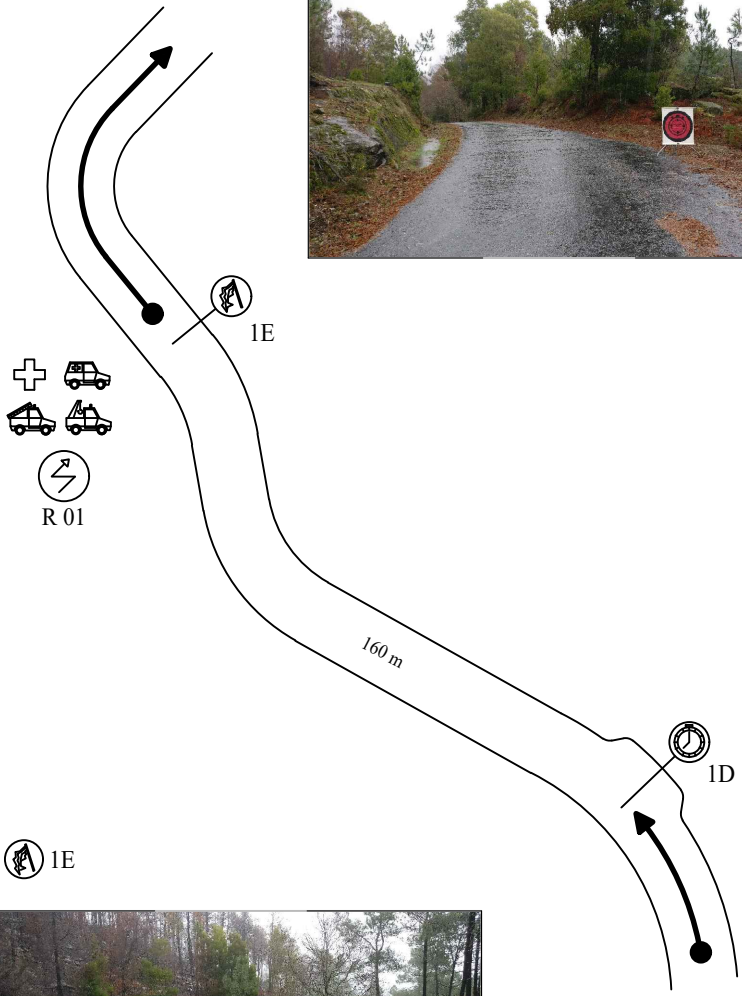

ETAPA 1 . SECÇÃO 1

PEC 1 . VEIGA 1

APONTAMENTOS / NOTES

SERRAS DE FAFE 2018

S.O.S. 918 281 056

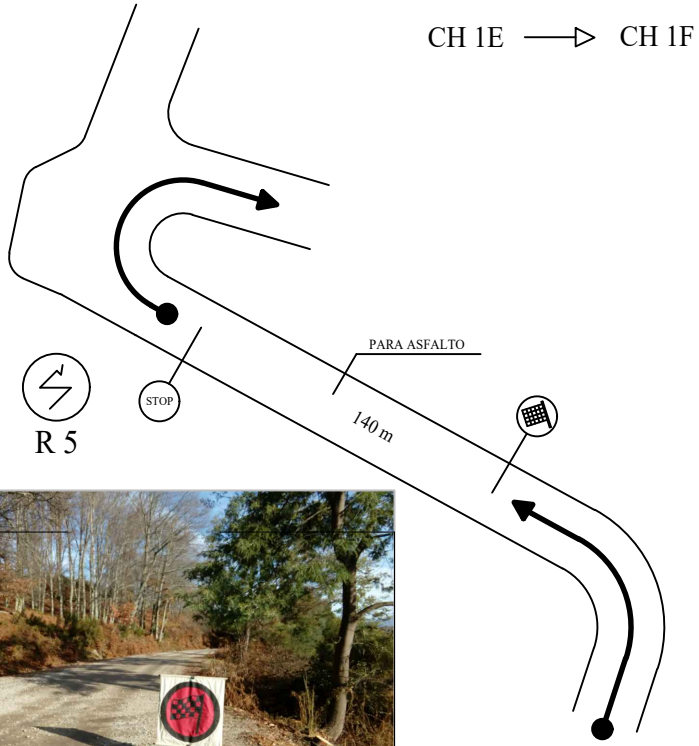

STOP

ETAPA 1 . SECÇÃO 1

PEC 1 . VEIGA 1

APONTAMENTOS / NOTES

SERRAS DE FAFE 2018

S.O.S. 918 281 056

Cabeceiras de Basto 2018	CH 1E PEC 1 VEIGA 1 . 15,54 km	CH 1F E.M. para BUSTELIBERNE PEC 2 . BUSTELIBERNE 1 . 12,18 kms	DISTÂNCIA: DISTANCE: 22,68 km TEMPO: TIME: 34 min MÉDIA AVERAGE: 40,02 km/h	PÁG. 9

DISTÂNCIA / DISTANCE TOTAL	DISTÂNCIA / DISTANCE PARCIAL	DIRECÇÃO / DIRECTION	INFORMAÇÃO / INFORMATION	DISTANC. REGRESS.	
0,00	0,00	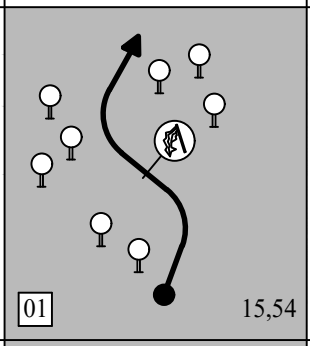	E.M. R 1 1E 41º 34' 920 N 08º 00' 805 W	22,68	ETAPA 1 . SECÇÃO 1
0,77	0,77	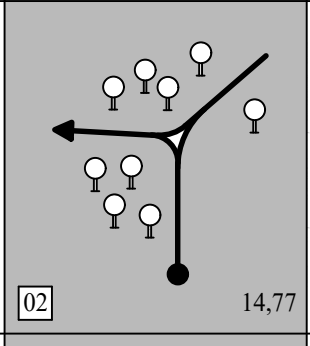	E.M. !!! 41º 35' 263 N 08º 00' 813 W	21,91	
1,03	0,26	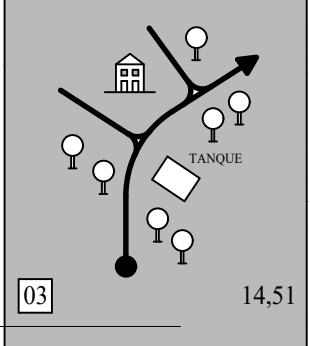	E.M. 41º 35' 277 N 08º 00' 970 W	21,65	
1,06	0,03	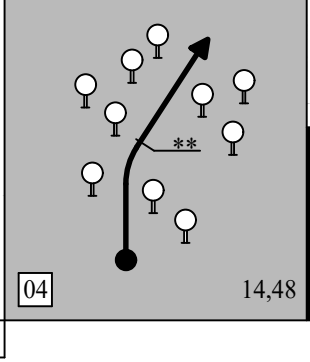	E.M. ** PARA TERRA 41º 35' 290 N 08º 00' 975 W	21,62	PEC 1 . VEIGA 1
	(0,34)		S.O.S. 918 281 056		

Cabeceiras de Basto 2018	CH 1E PEC 1 VEIGA 1 . 15,54 km	CH 1F E.M. para BUSTELIBERNE PEC 2 . BUSTELIBERNE 1 . 12,18 kms	DISTÂNCIA: DISTANCE: 22,68 km TEMPO: TIME: 34 min MÉDIA AVERAGE: 40,02 km/h	PÁG. 10

DISTÂNCIA / DISTANCE TOTAL	DISTÂNCIA / DISTANCE PARCIAL	DIRECÇÃO / DIRECTION	INFORMAÇÃO / INFORMATION	DISTANC. REGRESS.	
1,40	0,34	 05 14,14	E.M. 41º 35' 341 N 08º 00' 805 W	21,28	ETAPA 1 . SECÇÃO 1
1,66	0,26	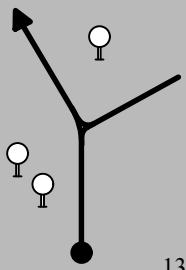 06 13,88	E.M. 41º 35' 457 N 08º 00' 686 W	21,02	
3,85	2,19	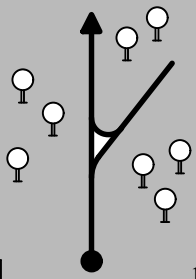 07 11,69	E.M. 41º 35' 761 N 08º 01' 528 W	18,83	
4,96	1,11	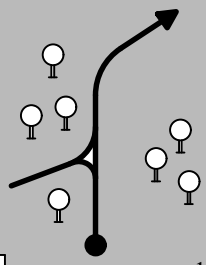 08 10,58	E.M. R 2 41º 36' 244 N 08º 01' 737 W	17,72	PEC 1 . VEIGA 1
	(2,22)		S.O.S. 918 281 056		

Cabeceiras de Basto 2018	CH 1E PEC 1 VEIGA 1 . 15,54 km	CH 1F E.M. para BUSTELIBERNE PEC 2 . BUSTELIBERNE 1 . 12,18 kms	DISTÂNCIA: DISTANCE: 22,68 km TEMPO: TIME: 34 min MÉDIA AVERAGE: 40,02 km/h	PÁG. 11

DISTÂNCIA / DISTANCE TOTAL	DISTÂNCIA / DISTANCE PARCIAL	DIRECÇÃO / DIRECTION	INFORMAÇÃO / INFORMATION	DISTANC. REGRESS.	
7,18	2,22	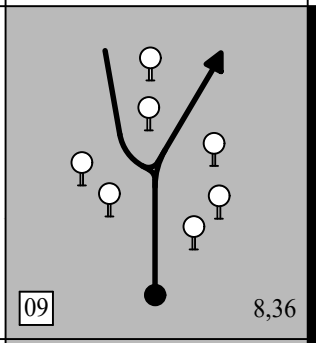 09 8,36	E.M. 41º 36' 978 N 08º 00' 787 W	15,50	ETAPA 1 . SECÇÃO 1
7,73	0,55	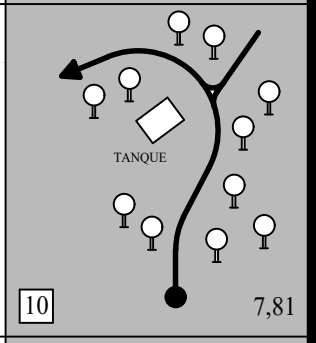 10 7,81	E.M. 41º 37' 077 N 08º 00' 491 W	14,95	
9,33	1,60	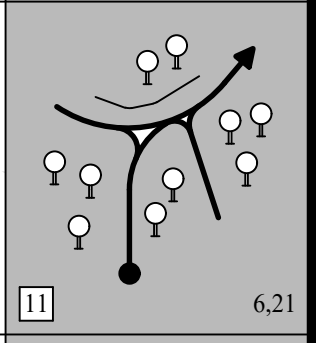 11 6,21	E.M. R 3 41º 37' 516 N 08º 01' 001 W	13,35	
12,39	3,06	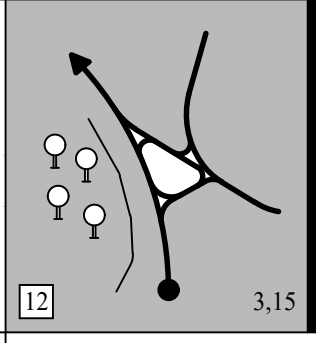 12 3,15	E.M. R 4 41º 38' 704 N 08º 00' 207 W	10,29	PEC 1 . VEIGA 1
	(1,21)		S.O.S. 918 281 056		

Cabeceiras de Basto 2018	CH 1E PEC 1 VEIGA 1 . 15,54 km	CH 1F E.M. para BUSTELIBERNE PEC 2 . BUSTELIBERNE 1 . 12,18 kms	DISTÂNCIA: DISTANCE: 22,68 km TEMPO: TIME: 34 min MÉDIA AVERAGE: 40,02 km/h	PÁG. 12

DISTÂNCIA / DISTANCE TOTAL	DISTÂNCIA / DISTANCE PARCIAL	DIRECÇÃO / DIRECTION	INFORMAÇÃO / INFORMATION	DISTANC. REGRESS.	
13,60	1,21	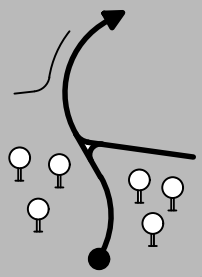 13 1,94	E.M. 41º 39' 271 N 08º 00' 367 W	9,08	ETAPA 1 . SECÇÃO 1
15,54	1,94	 14 0,00	E.M. TT / PEC 1 41º 39' 547 N 08º 01' 245 W	7,14	
15,61	0,07	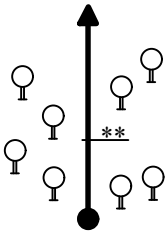 15	E.M. ** PARA ASFALTO 41º 39' 213 N 08º 01' 251 W	7,07	
15,68	0,07	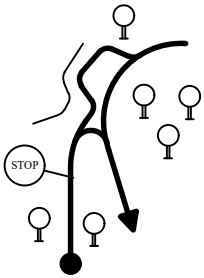 16	E.M. R 5 !! STOP 1 41º 39' 479 N 08º 01' 276 W	7,00	PEC 1 . VEIGA 1
	(0,44)		S.O.S. 918 281 056		

Cabeceiras de Basto 2018	CH 1E PEC 1 VEIGA 1 . 15,54 km	CH 1F E.M. para BUSTELIBERNE PEC 2 . BUSTELIBERNE 1 . 12,18 kms	DISTÂNCIA: DISTANCE: 22,68 km TEMPO: TIME: 34 min MÉDIA AVERAGE: 40,02 km/h	PÁG. 13

DISTÂNCIA / DISTANCE TOTAL	DISTÂNCIA / DISTANCE PARCIAL	DIRECÇÃO / DIRECTION	INFORMAÇÃO / INFORMATION	DISTANC. REGRESS.
16,12	0,44	 17	E.M. 41º 39' 712 N 08º 01' 267 W	6,56
17,71	1,59	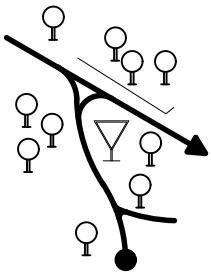 18	E.M. BOTICA 41º 40' 330 N 08º 01' 455 W E.M. 623	4,97
18,27	0,56	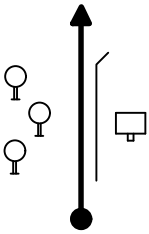 19	E.M. 623 CAMPOS 41º 40' 251 N 08º 01' 089 W	4,41
19,63	1,36	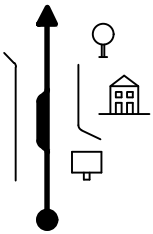 20	E.M. 623 LAMALONGA 41º 40' 244 N 08º 00' 197 W	3,05
	(0,33)		S.O.S. 918 281 056	

ETAPA 1 . SECÇÃO 1

Cabeceiras de Basto 2018	CH 1E PEC 1 VEIGA 1 . 15,54 km	CH 1F E.M. para BUSTELIBERNE PEC 2 . BUSTELIBERNE 1 . 12,18 kms	DISTÂNCIA: DISTANCE: 22,68 km TEMPO: TIME: 34 min MÉDIA AVERAGE: 40,02 km/h	PÁG. 14

DISTÂNCIA / DISTANCE TOTAL	DISTÂNCIA / DISTANCE PARCIAL	DIRECÇÃO / DIRECTION	INFORMAÇÃO / INFORMATION	DISTANC. REGRESS.
19,96	0,33	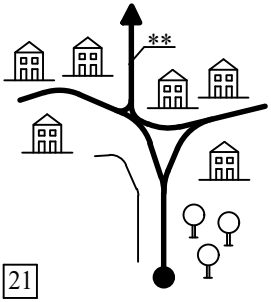	E.M. !! 41º 40' 201 N 08º 00' 012 W	2,72
20,23	0,27	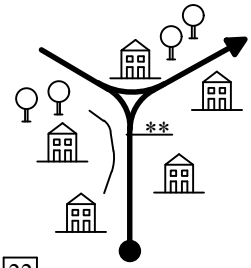	E.M. 623 BRAGA CHAVES MINAS DA BORRALHA ** PARA ASFALTO 41º 40' 211 N 07º 59' 812 W	2,45
20,66	0,43	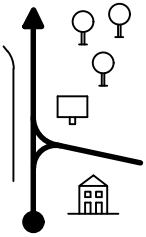	E.M. 623 CARVALHAL DO ESPORÃO 41º 40' 020 N 07º 59' 694 W	2,02
21,05	0,39		E.M. 623 LINHARELHOS 41º 39' 825 N 07º 59' 631 W	1,63
	(0,15)		S.O.S. 918 281 056	

ETAPA 1 . SECÇÃO 1

Cabeceiras de Basto 2018	CH 1E PEC 1 VEIGA 1 . 15,54 km	CH 1F E.M. para BUSTELIBERNE PEC 2 . BUSTELIBERNE 1 . 12,18 kms	DISTÂNCIA: DISTANCE: 22,68 km TEMPO: TIME: 34 min MÉDIA AVERAGE: 40,02 km/h	PÁG. 15

DISTÂNCIA / DISTANCE TOTAL	DISTÂNCIA / DISTANCE PARCIAL	DIRECÇÃO / DIRECTION	INFORMAÇÃO / INFORMATION	DISTANC. REGRESS.
21,20	0,15	 25	E.M. 623 41º 39' 780 N 07º 59' 551 W	1,48
21,90	0,70	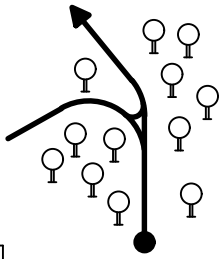 26	E.M. 623 !! 41º 39' 433 N 07º 59' 502 W E.M.	0,78
22,49	0,59	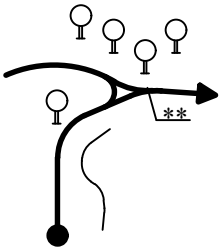 27	E.M. ** PARA TERRA 41º 39' 184 N 07º 59' 579 W	0,19
22,68	0,19	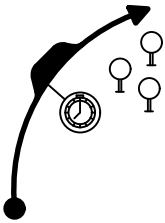 28	E.M. 1F 41º 39' 148 N 07º 59' 698 W	0,00
	(0,18)		S.O.S. 918 281 056	

ETAPA 1 . SECÇÃO 1

APONTAMENTOS / NOTES

SERRAS DE FAFE 2018

S.O.S. 918 281 056

BUSTELIBERNE – PEC 2 e 4

Horário:

15:05 / 17:37

SEGURANÇA

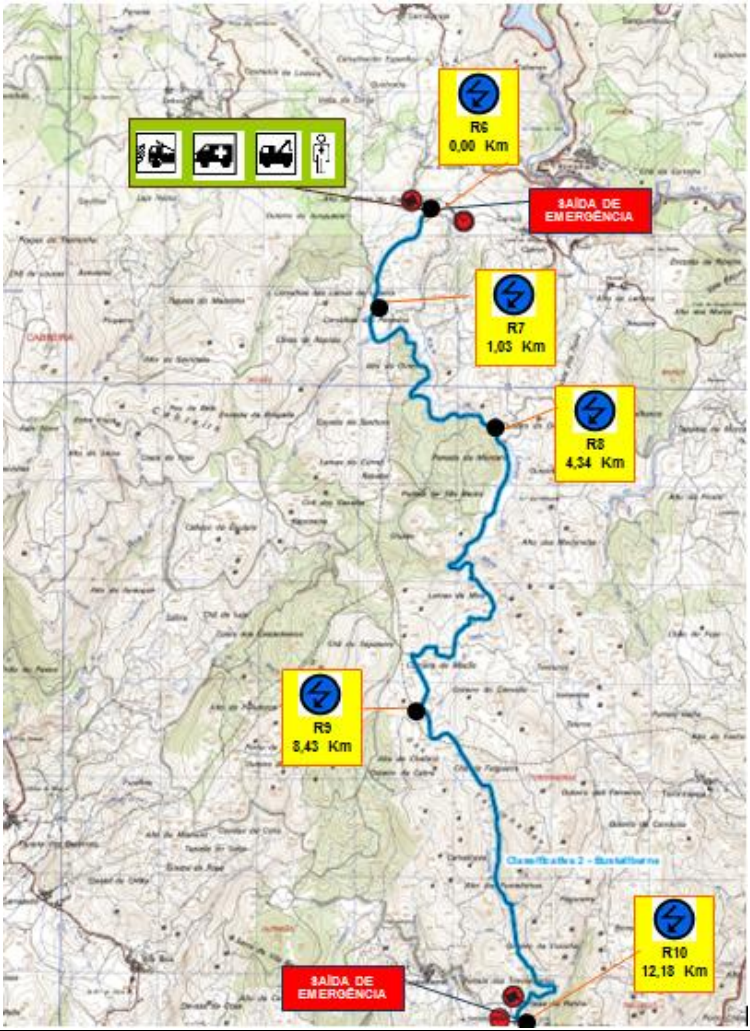

FPAK
Associado FPAK
COMPANHIA UNIÃO DE CRÉDITO POPULAR
OURIVESARIA - PENHORES
www.CUCP.pt
ACOR
CABECEIRAS DE BASTO

APONTAMENTOS / NOTES

SERRAS DE FAFE 2018

S.O.S. 918 281 056

CH 1F ⟶ CH 1G

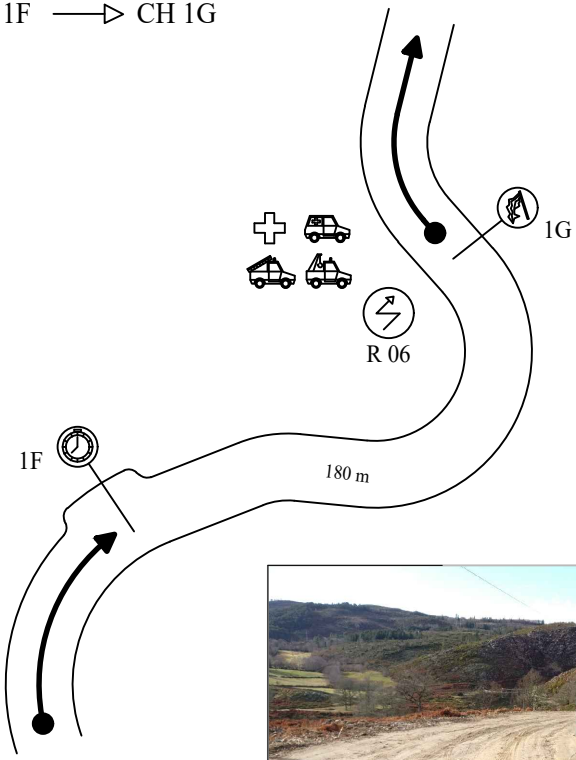

1F

1G

APONTAMENTOS / NOTES

SERRAS DE FAFE 2018

S.O.S. 918 281 056

CH 1G ⟶ CH 1H

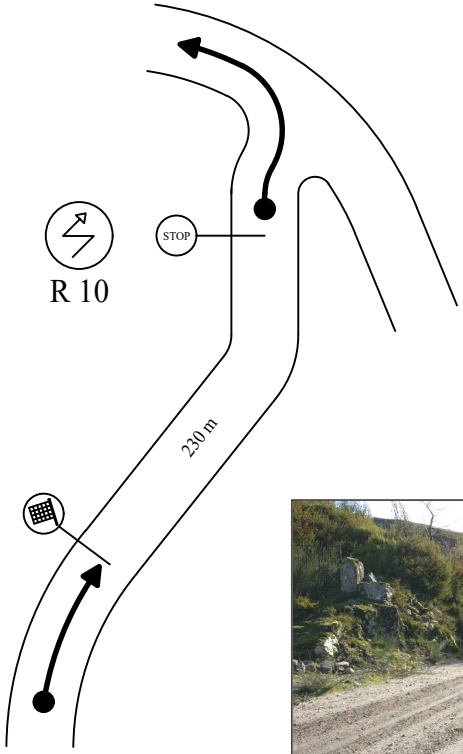

STOP

APONTAMENTOS / NOTES

SERRAS DE FAFE 2018

S.O.S. 918 281 056

Cabeceiras de Basto 2018	CH 1G PEC 2 BUSTELIBERNE 1 . 12,18 kms	CH 1H CAMPO SECO REAGRUPAMENTO . IN	DISTÂNCIA: DISTANCE: 24,72 km TEMPO: TIME: 37 min MÉDIA AVERAGE: 40,08 km/h	PÁG. 18

DISTÂNCIA / DISTANCE TOTAL	DISTÂNCIA / DISTANCE PARCIAL	DIRECÇÃO / DIRECTION	INFORMAÇÃO / INFORMATION	DISTANC. REGRESS.	
0,00	0,00	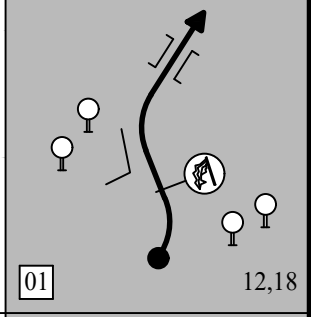	E.M. R 6 1G 41º 39' 129 N 07º 59' 765 W	24,72	ETAPA 1 . SECÇÃO 1
1,03	1,03	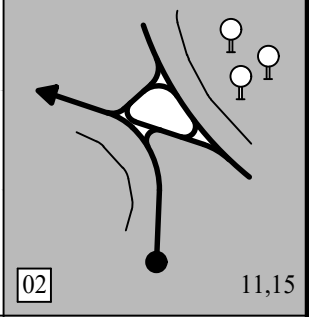	E.M. R 7 41º 38' 728 N 08º 00' 181 W	23,69	
4,34	3,31	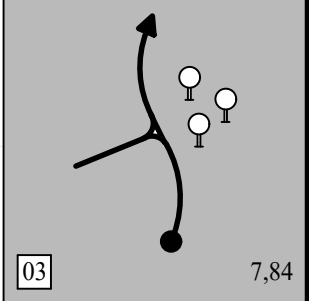	E.M. R 8 41º 37' 804 N 07º 59' 270 W	20,38	PEC 2 . BUSTELIBERNE 1
7,58	3,24	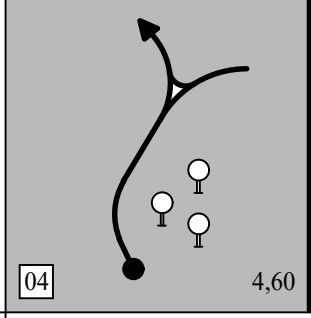	E.M. 41º 36' 636 N 07º 59' 887 W	17,14	
	(0,55)		S.O.S. 918 281 056		

Cabeceiras de Basto 2018	CH 1G PEC 2 BUSTELIBERNE 1 . 12,18 kms	CH 1H CAMPO SECO REAGRUPAMENTO . IN	DISTÂNCIA: DISTANCE: 24,72 km TEMPO: TIME: 37 min MÉDIA AVERAGE: 40,08 km/h	PÁG. 19

DISTÂNCIA / DISTANCE TOTAL	DISTÂNCIA / DISTANCE PARCIAL	DIRECÇÃO / DIRECTION	INFORMAÇÃO / INFORMATION	DISTANC. REGRESS.	
8,13	0,55	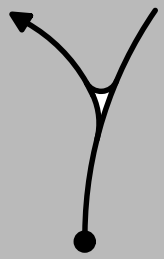 05 4,05	E.M. 41º 36' 360 N 07º 59' 858 W	16,59	ETAPA 1 . SECÇÃO 1
8,43	0,30	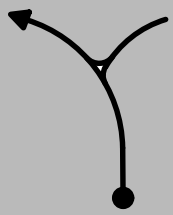 06 3,75	E.M. R 9 41º 36' 207 N 07º 59' 794 W	16,29	
8,71	0,28	 07 3,47	E.M. 41º 36' 193 N 07º 59' 632 W	16,01	
10,38	1,67	 08 1,80	E.M. 41º 35' 389 N 07º 59' 313 W	14,34	PEC 2 . BUSTELIBERNE 1
	(0,98)		S.O.S. 918 281 056		

Cabeceiras de Basto 2018	CH 1G PEC 2 BUSTELIBERNE 1 . 12,18 kms	CH 1H CAMPO SECO REAGRUPAMENTO . IN	DISTÂNCIA: DISTANCE: 24,72 km TEMPO: TIME: 37 min MÉDIA AVERAGE: 40,08 km/h	PÁG. 20

DISTÂNCIA / DISTANCE TOTAL	DISTÂNCIA / DISTANCE PARCIAL	DIRECÇÃO / DIRECTION	INFORMAÇÃO / INFORMATION	DISTANC. REGRESS.	
11,36	0,98	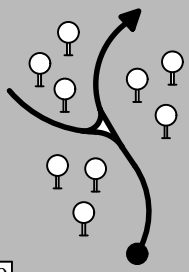 09 0,82	E.M. 41º 34' 929 N 07º 59' 088 W	13,36	ETAPA 1 . SECÇÃO 1
12,18	0,82	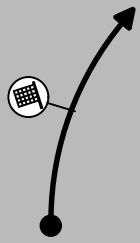 10 0,00	E.M. TT / PEC 2 41º 34' 726 N 07º 59' 089 W	12,54	
12,41	0,23	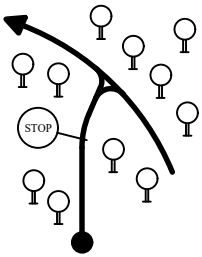 11	E.M. R 10 STOP STOP 2 41º 34' 617 N 07º 59' 169 W	12,31	PEC 2 . BUSTELIBERNE 1
13,54	1,13	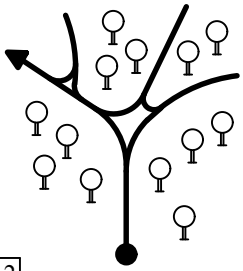 12	E.M. !! 41º 34' 309 N 07º 59' 071 W	11,18	
	(0,40)		S.O.S. 918 281 056		

Cabeceiras de Basto 2018	CH 1G PEC 2 BUSTELIBERNE 1 . 12,18 kms	CH 1H CAMPO SECO REAGRUPAMENTO . IN	DISTÂNCIA: DISTANCE: 24,72 km TEMPO: TIME: 37 min MÉDIA AVERAGE: 40,08 km/h	PÁG. 21

DISTÂNCIA / DISTANCE TOTAL	DISTÂNCIA / DISTANCE PARCIAL	DIRECÇÃO / DIRECTION	INFORMAÇÃO / INFORMATION	DISTANC. REGRESS.
13,94	0,40	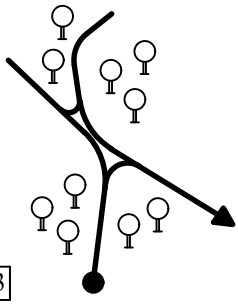 13	E.M. 41º 34' 298 N 07º 58' 826 W	10,78
22,32	8,38	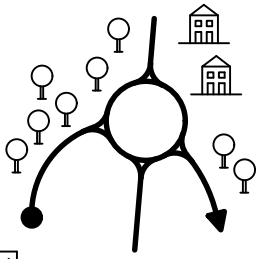 14	E.M. 41º 31' 733 N 07º 59' 697 W	2,40
22,93	0,61	 15	E.M. STOP 41º 31' 559 N 07º 59' 934 W E.N. 205 - km 100,9	1,79
23,13	0,20	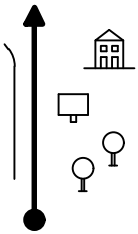 16	E.N. 205 CABECEIRAS DE BASTO	1,59
	(0,44)		S.O.S. 918 281 056	

ETAPA 1 . SECÇÃO 1

Cabeceiras de Basto 2018	CH 1G PEC 2 BUSTELIBERNE 1 . 12,18 kms	CH 1H CAMPO SECO REAGRUPAMENTO . IN	DISTÂNCIA: DISTANCE: 24,72 km TEMPO: TIME: 37 min MÉDIA AVERAGE: 40,08 km/h	PÁG. 22

DISTÂNCIA / DISTANCE TOTAL	DISTÂNCIA / DISTANCE PARCIAL	DIRECÇÃO / DIRECTION	INFORMAÇÃO / INFORMATION	DISTANC. REGRESS.
23,57	0,44	 17	E.N. 205 CENTRO 41º 31' 410 N 07º 59' 565 W	1,15
24,53	0,96	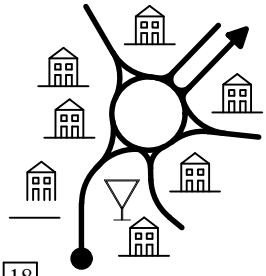 18	E.N. 205 - km 102,4 41º 30' 928 N 07º 59' 492 W	0,19
24,59	0,06	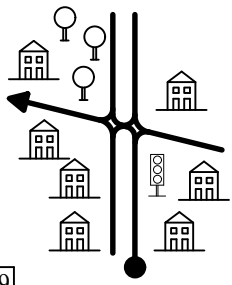 19	AV. FRANCISCO SÁ CARNEIRO BOMBEIROS G.N.R. 41º 30' 894 N 07º 59' 499 W RUA GEN. HUMBERTO DELGADO	0,13
24,72	0,13	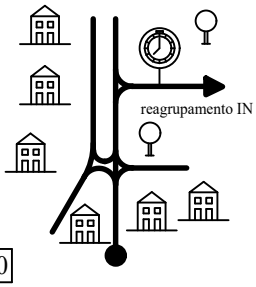 20	RUA GEN. HUMBERTO DELGADO 1H 41º 30' 891 N 07º 59' 457 W CAMPO SECO	0,00

ETAPA 1 . SECÇÃO 1

S.O.S. 918 281 056

REAGRUPAMENTO . 10 m

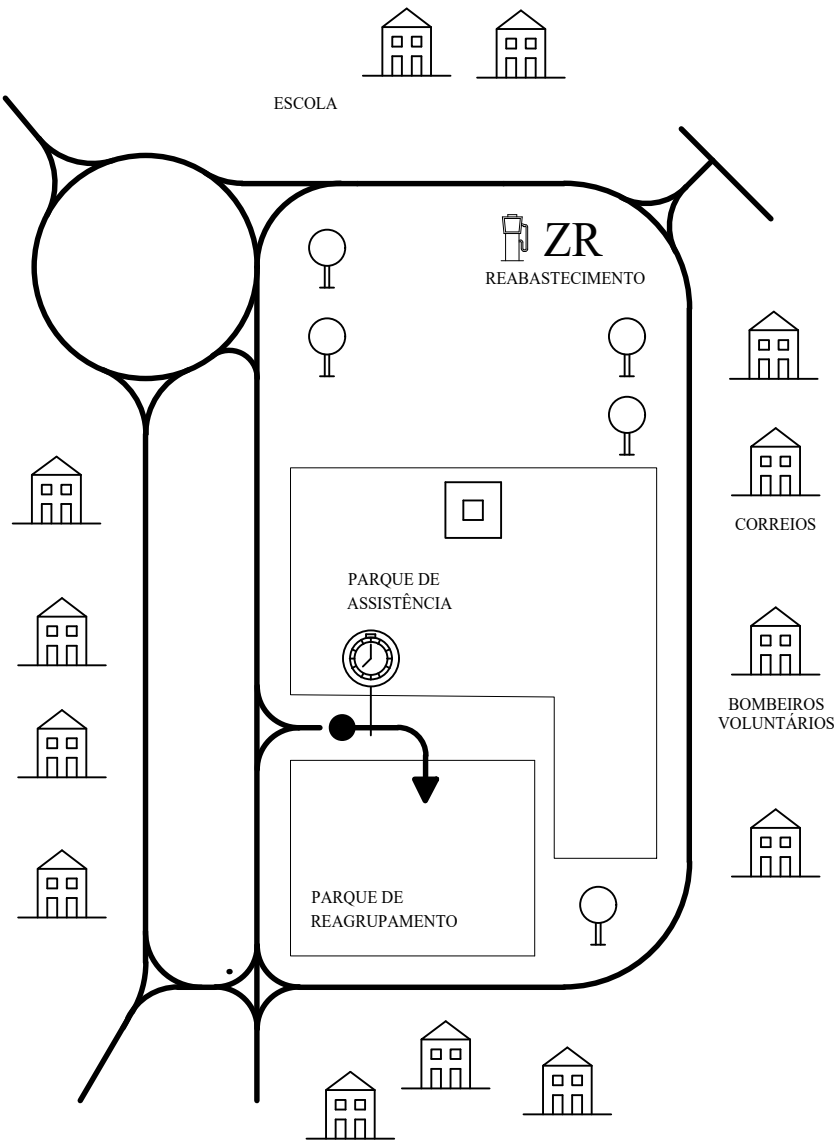

ROAD BOOK

2ª Secção

APONTAMENTOS / NOTES

SERRAS DE FAFE 2018

S.O.S. 918 281 056

REAGRUPAMENTO . OUT

PARQUE DE ASSISTÊNCIA "B"

30 m

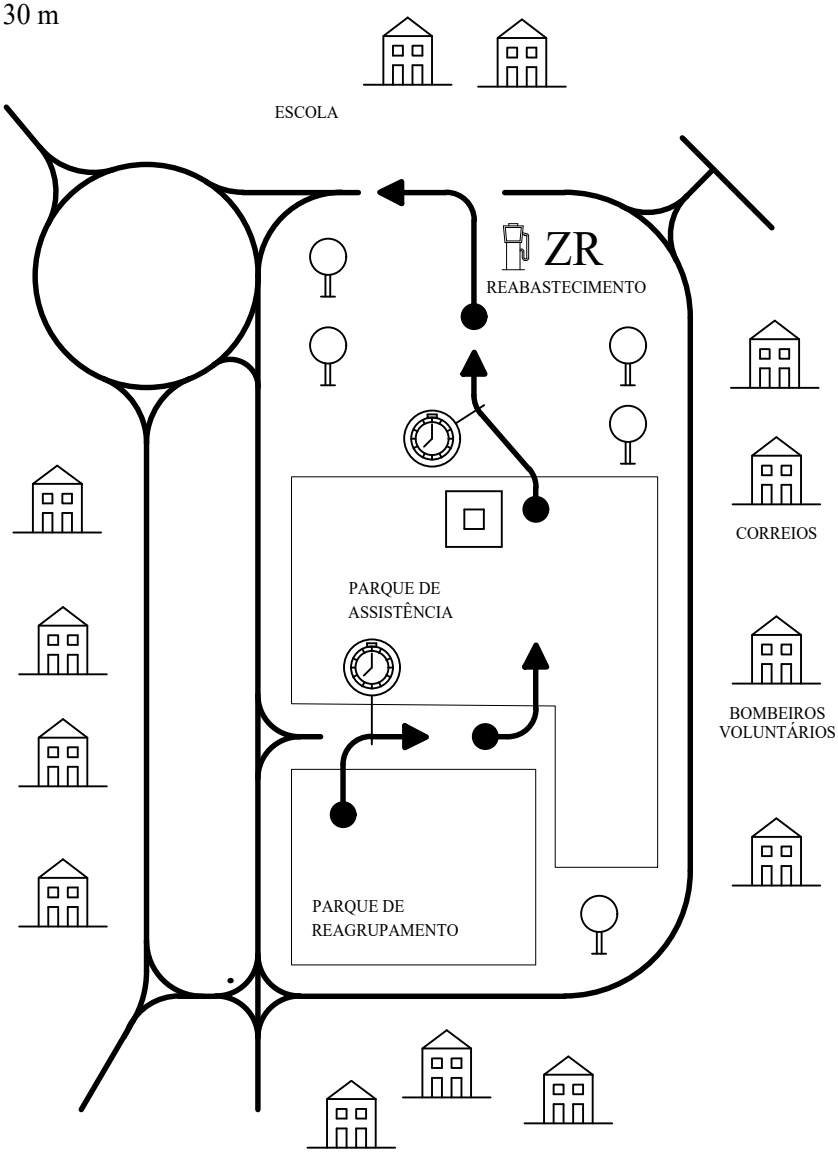

CH 2B	CH 2C		
CAMPO SECO PARQUE DE ASSISTÊNCIA "A" . OUT	E.M. para VEIGA PEC 3 . VEIGA 2 . 15,54 kms	DISTÂNCIA: DISTANCE: 14,80 km TEMPO: TIME: 35 min MÉDIA AVERAGE: 25,37 km/h	PÁG. 25

DISTÂNCIA / DISTANCE TOTAL	DISTÂNCIA / DISTANCE PARCIAL	DIRECÇÃO / DIRECTION	INFORMAÇÃO / INFORMATION	DISTANC. REGRESS.
0,00	0,00	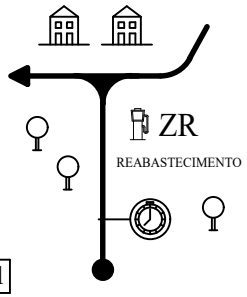	CAMPO SECO 2B 41º 30' 891 N 07º 59' 457 W LARGO BARJONA DE FREITAS	14,80
0,12	0,12	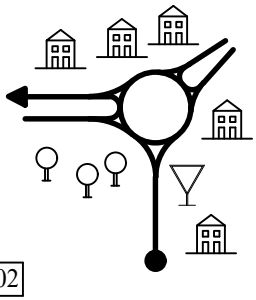	LARGO BARJONA DE FREITAS 41º 30' 885 N 07º 59' 352 W	14,68
		LIGAÇÃO CH 2B (Campo Seco) para E.M. Veiga Repetir informação dada nas páginas nº 4 / desenho 3 a nº 6 / desenho 11 (DISTÂNCIA A PERCORRER . 11,95 kms)		
14,80	2,73	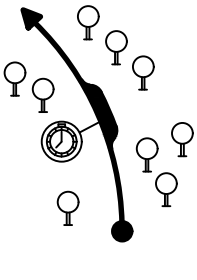	E.M. 2C 41º 34' 906 N 08º 00' 750 W	0,00
	(0,16)		S.O.S. 918 281 056	

ETAPA 1 . SECÇÃO 2

Cabeceiras de Basto 2018	CH 2D PEC 3 VEIGA 2 . 15,54 km	CH 2E E.M. para BUSTELIBERNE PEC 4 . BUSTELIBERNE 2 . 12,18 kms	DISTÂNCIA: DISTANCE: 22,68 km TEMPO: TIME: 34 min MÉDIA AVERAGE: 40,02 km/h	PÁG. 26

DISTÂNCIA / DISTANCE TOTAL	DISTÂNCIA / DISTANCE PARCIAL	DIRECÇÃO / DIRECTION	INFORMAÇÃO / INFORMATION	DISTANC. REGRESS.
0,00	0,00	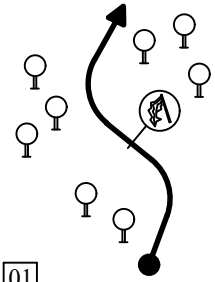 01 15,54	E.M. R 1 2D 41º 34' 920 N 08º 00' 805 W	22,68
0,77	0,77	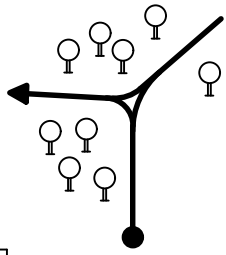 02 14,77	E.M. !!! 41º 35' 263 N 08º 00' 813 W	21,91
		LIGAÇÃO PEC 3 / Veiga 2 para E.M. Busteliberne Repetir informação dada nas páginas nº 9 / desenho 3 a nº 15 / desenho 27 (DISTÂNCIA A PERCORRER . 21,32 kms)		
22,68	0,59	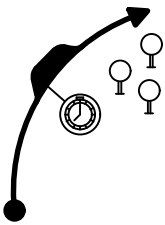 28	E.M. 2E 41º 39' 148 N 07º 59' 698 W	0,00
	(0,18)		S.O.S. 918 281 056	

ETAPA 1 . SECÇÃO 2

PEC 3 . VEIGA 2

CH 2F
PEC 4
BUSTELIBERNE 2 . 12,18 kms

CH 2G
CAMPO SECO
REAGRUPAMENTO . IN

DISTÂNCIA: DISTANCE: 24,72 km
TEMPO: TIME: 37 min
MÉDIA AVERAGE: 40,08 km/h

DISTÂNCIA / DISTANCE TOTAL	DISTÂNCIA / DISTANCE PARCIAL	DIRECÇÃO / DIRECTION	INFORMAÇÃO / INFORMATION	DISTANC. REGRESS.
0,00	0,00	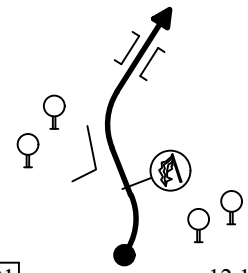 01 12,18	E.M. R 6 2F 41º 39' 129 N 07º 59' 765 W	24,72
1,03	1,03	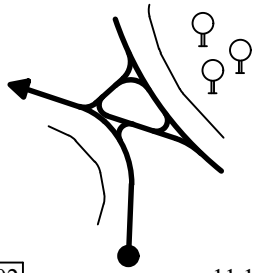 02 11,15	E.M. R 7 41º 38' 728 N 08º 00' 181 W	23,69
		LIGAÇÃO PEC 4 / Busteliberne 2 para Campo Seco Repetir informação dada nas páginas nº 18 / desenho 2 a nº 22 / desenho 19 (DISTÂNCIA A PERCORRER . 23,56 kms)		
24,72	0,13	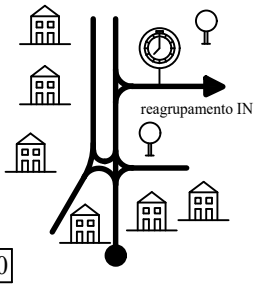 20	RUA GEN. HUMBERTO DELGADO 2G 41º 30' 891 N 07º 59' 457 W CAMPO SECO	0,00

ETAPA 1 . SECÇÃO 2

PEC 4 . BUSTELIBERNE 2

REAGRUPAMENTO . 2 h 08 m

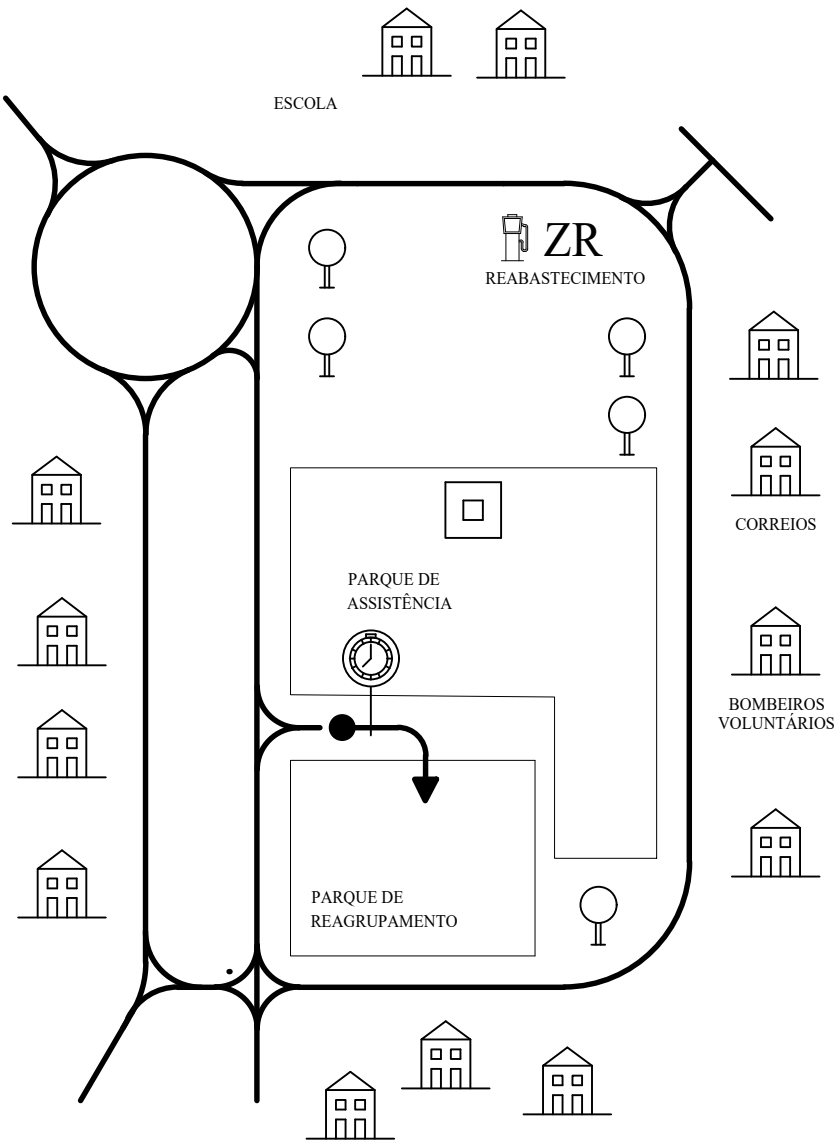

APONTAMENTOS / NOTES

SERRAS DE FAFE 2018

S.O.S. 918 281 056

ROAD BOOK

3ª Secção

APONTAMENTOS / NOTES

SERRAS DE FAFE 2018

S.O.S. 918 281 056

REAGRUPAMENTO . OUT

PARQUE DE ASSISTÊNCIA "C"

30 m

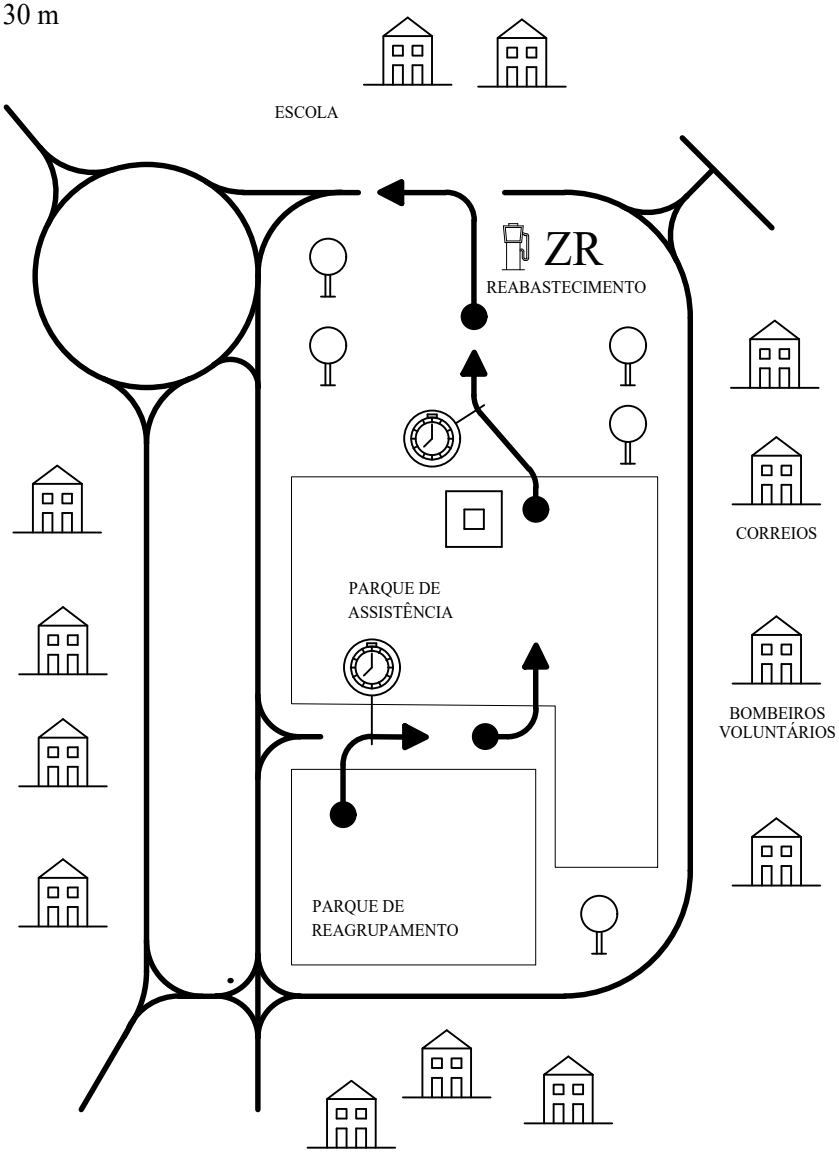

Cabeceiras de Basto 2018	CH 3B CAMPO SECO PARQUE DE ASSISTÊNCIA "C" . OUT	CH 3C E.N. 205 (frente a "Xana Interiores") PEC 5 . SUPER ESPECIAL . 1,35 kms	DISTÂNCIA: DISTANCE: 0,58 km TEMPO: TIME: 5 min MÉDIA AVERAGE: 6,96 km/h	PÁG. 30

DISTÂNCIA / DISTANCE TOTAL	DISTÂNCIA / DISTANCE PARCIAL	DIRECÇÃO / DIRECTION	INFORMAÇÃO / INFORMATION	DISTANC. REGRESS.
0,00	0,00	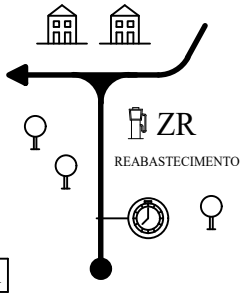	CAMPO SECO 3B 41º 30' 891 N 07º 59' 457 W LARGO BARJONA DE FREITAS	0,58
0,12	0,12	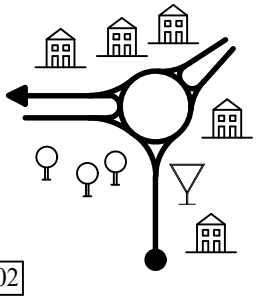	LARGO BARJONA DE FREITAS 41º 30' 885 N 07º 59' 352 W	0,46
0,31	0,19		LARGO BARJONA DE FREITAS CORREIOS BOMBEIROS 41º 30' 898 N 07º 59' 432 W RUA ANTUNES BASTO	0,27
0,39	0,08	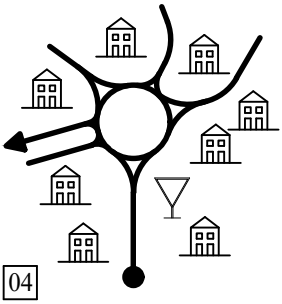	RUA ANTUNES BASTO 41º 30' 914 N 07º 59' 473 W AV. FRANCISCO SÁ CARNEIRO	0,19
	(0,09)		S.O.S. 918 281 056	

ETAPA 1 . SECÇÃO 3

Cabeceiras de Basto 2018	CH 3B CAMPO SECO PARQUE DE ASSISTÊNCIA "C" . OUT	CH 3C E.N. 205 (frente a "Xana Interiores") PEC 5 . SUPER ESPECIAL . 1,35 kms	DISTÂNCIA: DISTANCE: 0,58 km TEMPO: TIME: 5 min MÉDIA AVERAGE: 6,96 km/h	PÁG. 31

DISTÂNCIA / DISTANCE TOTAL	DISTÂNCIA / DISTANCE PARCIAL	DIRECÇÃO / DIRECTION	INFORMAÇÃO / INFORMATION	DISTANC. REGRESS.
0,48	0,09	 05	AV. FRANCISCO SÁ CARNEIRO BOMBEIROS G.N.R. 41º 30' 894 N 07º 59' 499 W	0,10
0,58	0,10	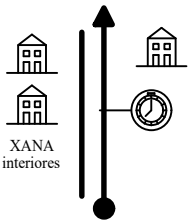 XANA interiores 06	AV. FRANCISCO SÁ CARNEIRO 3C 41º 30' 839 N 07º 59' 515 W	0,00

ETAPA 1 . SECÇÃO 3

S.O.S. 918 281 056

SUPER ESPECIAL – PEC 5

Horário:

21:00

FPAK Associado FPAK
COMPANHIA UNIÃO DE CRÉDITO POPULAR
OURIVESARIA - PENHORES
www.CUCP.pt
ACOR
CABECEIRAS DE BASTO

APONTAMENTOS / NOTES

SERRAS DE FAFE 2018

S.O.S. 918 281 056

Cabeceiras de Basto 2018	CH 3D E.N. 205 (frente a "Funerária Carvalho") PEC 5 . SUPER ESPECIAL . 1,35 kms	CH 3E PARQUE DA CIDADE CHEGADA . PARQUE FECHADO	DISTÂNCIA: DISTANCE: 2,57 km TEMPO: TIME: 17 min MÉDIA AVERAGE: 9,07 km/h	PÁG. 32

DISTÂNCIA / DISTANCE TOTAL	DISTÂNCIA / DISTANCE PARCIAL	DIRECÇÃO / DIRECTION	INFORMAÇÃO / INFORMATION	DISTANC. REGRESS.	
0,00	0,00	funerária CARVALHO 01 1,35	AV. FRANCISCO SÁ CARNEIRO R 1 3D 41º 30' 772 N 07º 59' 536 W	2,57	ETAPA 1 . SECÇÃO 3
0,13	0,13	02 1,22	AV. FRANCISCO SÁ CARNEIRO CONTORNAR (duas voltas) 41º 30' 693 N 07º 59' 568 W (ROTUNDA 1)	2,44	
0,23	0,10	03 1,12	(ROTUNDA 1) AV. CARDEAL DOM ANT. RIBEIRO	2,34	PEC 5 . SUPER ESPECIAL
0,46	0,23	04 0,89	AV. CARDEAL DOM ANT. RIBEIRO CONTORNAR (duas voltas) 41º 30' 661 N 07º 59' 417 W (ROTUNDA 2)	2,11	
	(0,10)		S.O.S. 918 281 056		

Cabeceiras de Basto 2018	CH 3D E.N. 205 (frente a "Funerária Carvalho") PEC 5 . SUPER ESPECIAL . 1,35 kms	CH 3E PARQUE DA CIDADE CHEGADA . PARQUE FECHADO	DISTÂNCIA: DISTANCE: 2,57 km TEMPO: TIME: 17 min MÉDIA AVERAGE: 9,07 km/h	PÁG. 33

DISTÂNCIA / DISTANCE TOTAL	DISTÂNCIA / DISTANCE PARCIAL	DIRECÇÃO / DIRECTION	INFORMAÇÃO / INFORMATION	DISTANC. REGRESS.	
0,56	0,10	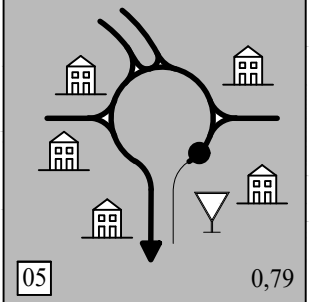	(ROTUNDA 2) AV. CARDEAL DOM ANT. RIBEIRO	2,01	ETAPA 1 . SECÇÃO 3
0,79	0,23	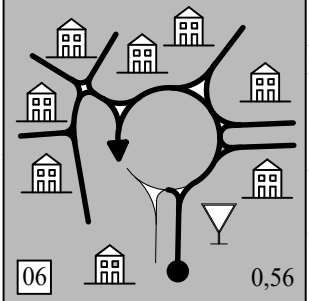	AV. CARDEAL DOM ANT. RIBEIRO CONTORNAR (duas voltas) 41º 30' 693 N 07º 59' 568 W (ROTUNDA 3)	1,78	
0,89	0,10	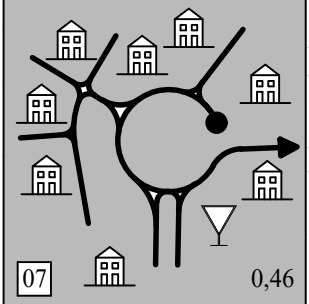	(ROTUNDA 3) AV. FRANCISCO SÁ CARNEIRO	1,68	PEC 5 . SUPER ESPECIAL
0,98	0,09	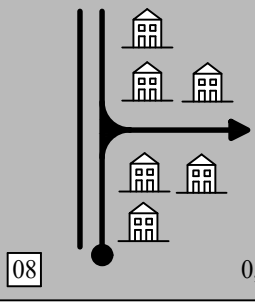	AV. FRANCISCO SÁ CARNEIRO CARTÓRIO NOTARIAL → 41º 30' 763 N 07º 59' 533W RUA 25 DE ABRIL	1,59	
	(0,11)		S.O.S. 918 281 056		

Cabeceiras de Basto 2018	CH 3D E.N. 205 (frente a "Funerária Carvalho") PEC 5 . SUPER ESPECIAL . 1,35 kms	CH 3E PARQUE DA CIDADE CHEGADA . PARQUE FECHADO	DISTÂNCIA: DISTANCE: 2,57 km TEMPO: TIME: 17 min MÉDIA AVERAGE: 9,07 km/h	PÁG. 34

DISTÂNCIA / DISTANCE TOTAL	DISTÂNCIA / DISTANCE PARCIAL	DIRECÇÃO / DIRECTION	INFORMAÇÃO / INFORMATION	DISTANC. REGRESS.	
1,09	0,11	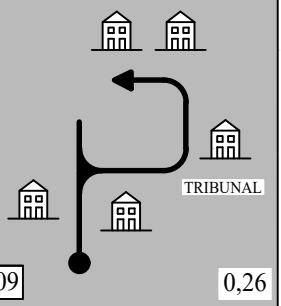	RUA 25 DE ABRIL 41º 30' 721 N 07º 59' 470W (PRAÇA DO TRIBUNAL)	1,48	ETAPA 1 . SECÇÃO 3
1,17	0,08	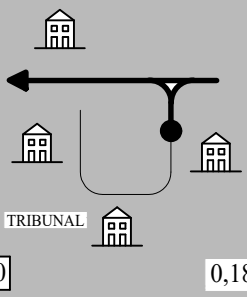	(PRAÇA DO TRIBUNAL) RUA 25 DE ABRIL	1,40	
1,28	0,11	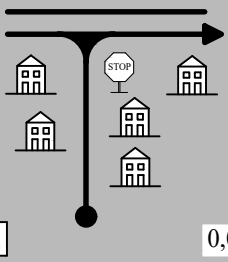	RUA 25 DE ABRIL STOP 41º 30' 752 N 07º 59' 527W AV. FRANCISCO SÁ CARNEIRO	1,29	PEC 5 . SUPER ESPECIAL
1,35	0,07		AV. FRANCISCO SÁ CARNEIRO TT / PEC 5 41º 30' 763 N 07º 59' 533W	1,22	
	(0,16)		S.O.S. 918 281 056		

Cabeceiras de Basto 2018	CH 3D E.N. 205 (frente a "Funerária Carvalho") PEC 5 . SUPER ESPECIAL . 1,35 kms	CH 3E PARQUE DA CIDADE CHEGADA . PARQUE FECHADO	DISTÂNCIA: DISTANCE: 2,57 km TEMPO: TIME: 17 min MÉDIA AVERAGE: 9,07 km/h	PÁG. 35

DISTÂNCIA / DISTANCE TOTAL	DISTÂNCIA / DISTANCE PARCIAL	DIRECÇÃO / DIRECTION	INFORMAÇÃO / INFORMATION	DISTANC. REGRESS.
1,51	0,16	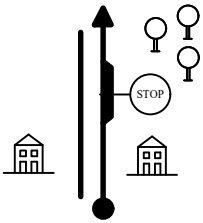 13	AV. FRANCISCO SÁ CARNEIRO STOP STOP 5 41º 30' 852 N 07º 59' 507 W	1,06
1,57	0,06	 14	AV. FRANCISCO SÁ CARNEIRO CORREIOS → BOMBEIROS → 41º 30' 871 N 07º 59' 501 W RUA 25 DE ABRIL	1,00
1,64	0,07	 15	RUA 25 DE ABRIL 41º 30' 914 N 07º 59' 473 W RUA DR. FRANCISCO BOTELHO	0,93
1,74	0,10	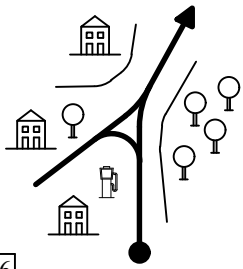 16	RUA DR. FRANCISCO BOTELHO	0,83
	(0,29)		S.O.S. 918 281 056	

ETAPA 1 . SECÇÃO 3

Cabeceiras de Basto 2018	CH 3D E.N. 205 (frente a "Funerária Carvalho") PEC 5 . SUPER ESPECIAL . 1,35 kms	CH 3E PARQUE DA CIDADE CHEGADA . PARQUE FECHADO	DISTÂNCIA: DISTANCE: 2,57 km TEMPO: TIME: 17 min MÉDIA AVERAGE: 9,07 km/h	PÁG. 36

DISTÂNCIA / DISTANCE TOTAL	DISTÂNCIA / DISTANCE PARCIAL	DIRECÇÃO / DIRECTION	INFORMAÇÃO / INFORMATION	DISTANC. REGRESS.
2,03	0,29	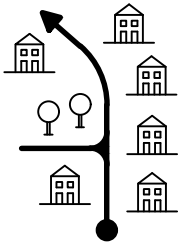 17	PRAÇA DA REPÚBLICA 41º 30' 877 N 07º 59' 730 W RUA DR. JERÓNIMO PACHECO	0,54
2,18	0,15	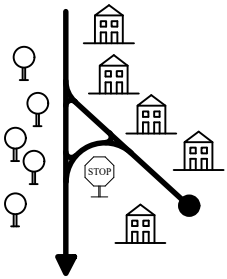 18	RUA DR. JERÓNIMO PACHECO STOP ARCO BAÚLHE VALDEZ 41º 30' 867 N 07º 59' 819 W RUA DR. AGOSTINHO MOUTINHO	0,39
2,51	0,33	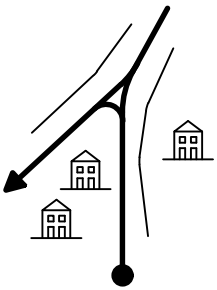 19	RUA DR. AGOSTINHO MOUTINHO CÂMARA MUNICIPAL CAPELA MORTUÁRIA 41º 30' 761 N 07º 59' 643 W RUA 25 DE ABRIL	0,06
2,57	0,06	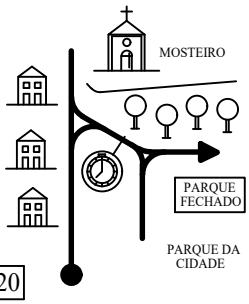 20	RUA 25 DE ABRIL 3E 41º 30' 779 N 07º 59' 636 W PARQUE DA CIDADE	0,00

ETAPA 1 . SECÇÃO 3

S.O.S. 918 281 056

Cabeceiras de Basto 2018	CH 3F PARQUE DA CIDADE PARTIDA . PARQUE FECHADO	CH 3G PRAÇA DA REPÚBLICA PÓDIUM	DISTÂNCIA: DISTANCE: 0,11 km TEMPO: TIME: min MÉDIA AVERAGE: km/h	PÁG. 37

DISTÂNCIA / DISTANCE TOTAL	DISTÂNCIA / DISTANCE PARCIAL	DIRECÇÃO / DIRECTION	INFORMAÇÃO / INFORMATION	DISTANC. REGRESS.
0,00	0,00	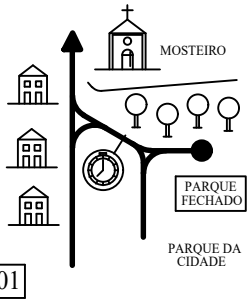	PARQUE DA CIDADE Jardim do Mosteiro 3F 41º 30' 779 N 07º 59' 636 W	0,11
0,11	0,11	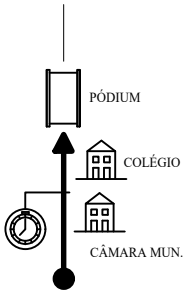	PRAÇA DA REPÚBLICA 3G 41º 30' 820 N 07º 59' 622 W	0,00

ETAPA 1 . SECÇÃO 3

S.O.S. 918 281 056

Cabeceiras de Basto 2018	CH 3H PRAÇA DA REPÚBLICA PÓDIUM	CH 3I PARQUE DA CIDADE CHEGADA . PARQUE FECHADO	DISTÂNCIA: DISTANCE: 0,74 km TEMPO: TIME: min MÉDIA AVERAGE: km/h	PÁG. 38

DISTÂNCIA / DISTANCE TOTAL	DISTÂNCIA / DISTANCE PARCIAL	DIRECÇÃO / DIRECTION	INFORMAÇÃO / INFORMATION	DISTANC. REGRESS.
0,00	0,00 PARTIDA	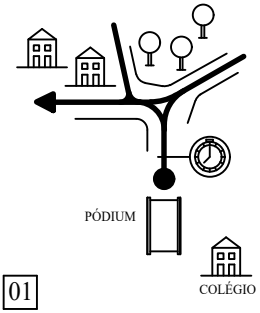	PRAÇA DA REPÚBLICA 3H 41º 30' 820 N 07º 59' 622 W	0,74
0,20	0,20	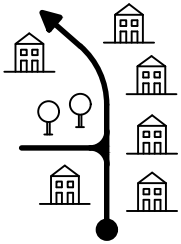	PRAÇA DA REPÚBLICA 41º 30' 877 N 07º 59' 730 W RUA DR. JERÓNIMO PACHECO	0,54
0,35	0,15	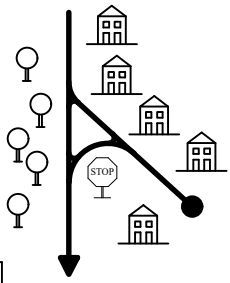	RUA DR. JERÓNIMO PACHECO STOP ARCO BAÚLHE VALDEZ 41º 30' 867 N 07º 59' 819 W RUA DR. AGOSTINHO MOUTINHO	0,39
0,68	0,33	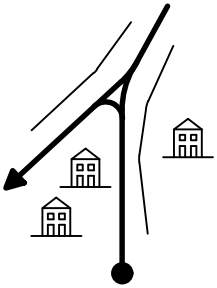	RUA DR. AGOSTINHO MOUTINHO CÂMARA MUNICIPAL CAPELA MORTUÁRIA 41º 30' 761 N 07º 59' 643 W RUA 25 DE ABRIL	0,06
	(0,06)		S.O.S. 918 281 056	

ETAPA 1 . SECÇÃO 3

Cabeceiras de Basto 2018	CH 3H PRAÇA DA REPÚBLICA PÓDIUM	CH 3I PARQUE DA CIDADE CHEGADA . PARQUE FECHADO	DISTÂNCIA: DISTANCE: 0,74 km TEMPO: TIME: min MÉDIA AVERAGE: km/h	PÁG. 39

DISTÂNCIA / DISTANCE TOTAL	DISTÂNCIA / DISTANCE PARCIAL	DIRECÇÃO / DIRECTION	INFORMAÇÃO / INFORMATION	DISTANC. REGRESS.
0,74	0,06	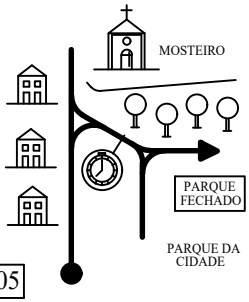	RUA 25 DE ABRIL 3I 41º 30' 779 N 07º 59' 636 W PARQUE DA CIDADE	0,00

ETAPA 1 . SECÇÃO 3

S.O.S. 918 281 056

APONTAMENTOS / NOTES

SERRAS DE FAFE 2018

S.O.S. 918 281 056